Особо охраняемые природные территории регионального и местного значения.

АЛЕКСАНДРОВСКИЙ РАЙОН.

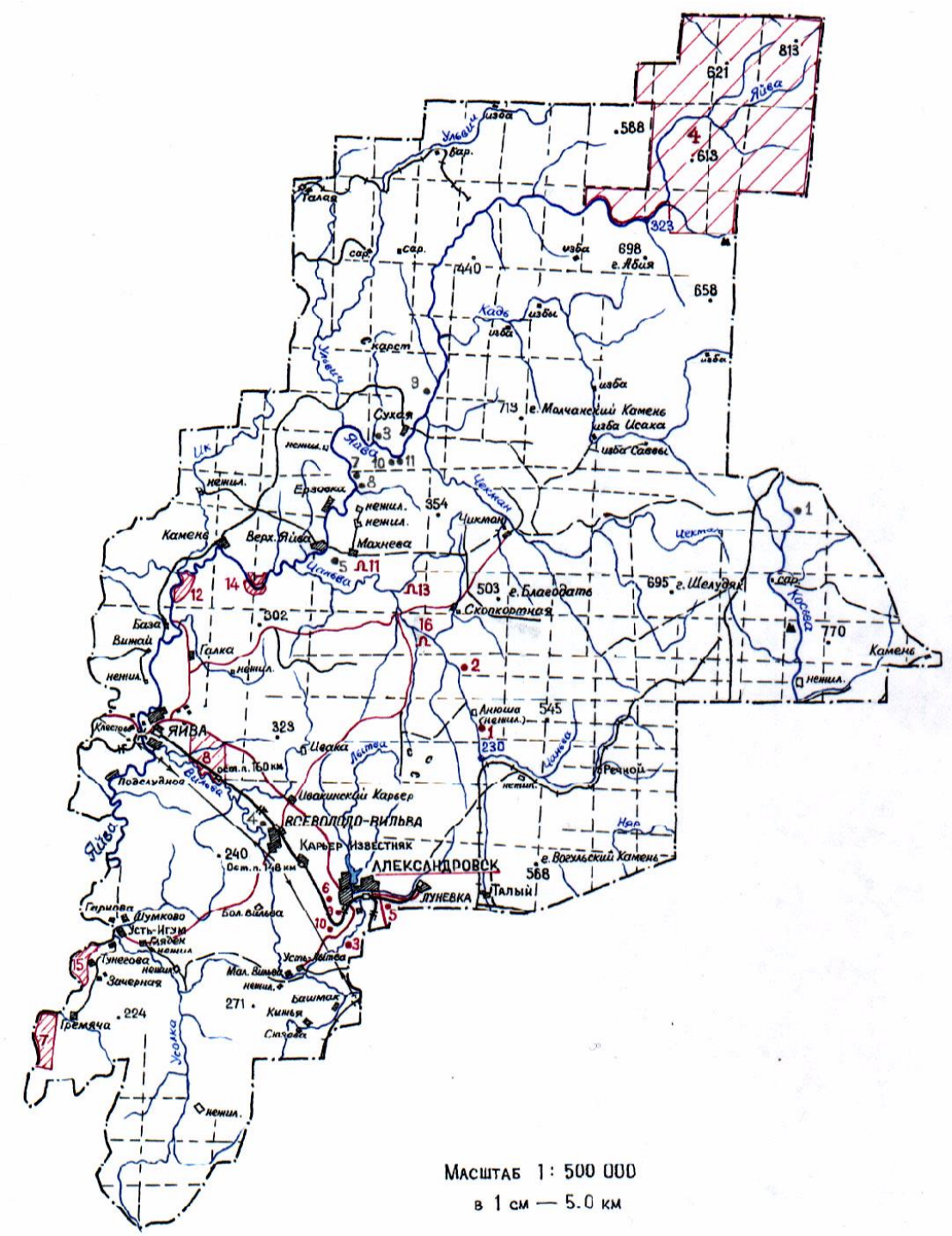

Картосхема размещения ООПТ в Александровском районе:
1-16 – существующие ООПТ (номера соответствуют указанным в перечне ООПТ района), 1-11 – земли, перспективные для организации ООПТ (номера соответствуют указанным в разделе “Перечень земель, перспективных для организации ООПТ”)

ПЕРЕЧЕНЬ ООПТ

№	Наименование ООПТ	Статус, категория и профиль	Площадь, га
1	Анюша урочище	Комплексный природный резерват регионального значения	81,0
2	Близнецова (Белый) грот	*Комплексный природный резерват местного значения*	3,0
3	Болбан гора	*Природный резерват местного значения*	32,0
4	Верхнеяйвинский	Ландшафтный заказник регионального значения	35100,0
5	Володин Камень урочище	*Комплексный природный резерват местного значения*	38,3
6	*Двухэтажка*	*Природный резерват местного значения*	*3,2*
7	Жуклинское болото	Охраняемый ландшафт регионального значения	726,0
8	Итковское болото	Охраняемый ландшафт регионального значения	1075,8
9	Камешок (Плешатик) камень	*Комплексный природный резерват местного значения*	7,5
10	*Лазаревский камень*	*Природный резерват местного значения*	*11,2*
11	Махневские пещеры	Комплексный природный резерват регионального значения	18,4
12	Сафоновское болото	Охраняемый ландшафт регионального значения	343,5
13	Тайн пещера	Комплексный памятник природы регионального значения	13,5
14	Тихого Камня урочище	Охраняемый ландшафт регионального значения	241,9
15	Тунеговское болото	Охраняемый ландшафт регионального значения	406,5
16	Чаньвинские пещеры	Комплексный памятник природы регионального значения	36,0

Анюша урочище

(Комплексный природный резерват)

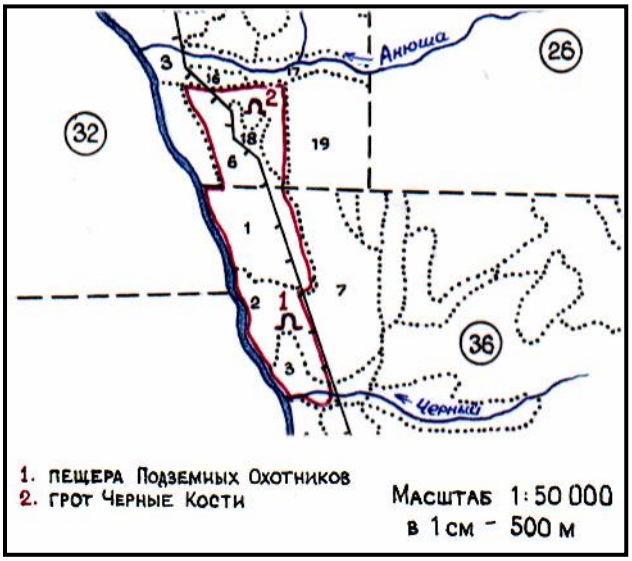

Образован: указом губернатора Пермской области от 12.01.2000 г. № 3.

Режим охраны установлен: указом губернатора Пермской области от 12.01.2000 г. № 3.

Границы: от северо-западного угла квартала 36 Луньевского лесничества Яйвинского лесхоза на восток по северной границе квартала 36 до пересечения с западной границей выдела 6 (квартал 25 того же лесничества), далее по западной границе выдела 6 на север, далее на восток по северным границам выделов 6, 19 до пересечения с линией, проведенной параллельно восточной границе квартала 25 и на расстоянии 550 м к западу от нее, далее на юг по этой линии до пересечения с южной границей квартала 25, далее на юг по восточной границе выделов 6 (квартала 36), 2, 3, далее по южной границе выдела 3 на запад до выхода на правый берег р.Чаньвы, далее на север по западной границе выделов 3, 2, 1 до северо-западного угла квартала 36.

* * *

В качестве отдельных ООПТ некоторые пещеры и гроты в окрестностях д. Анюша предложены кафедрой истории СССР досоветского периода Пермского университета в 1968 г. В 1997 г. по предложению И.В. Ладыгина и И.А. Лаврова все пещеры и гроты объединены в одну ООПТ.

Участок правого склона долины р. Чаньва в 18 км к СВ от г. Александровска со скальными выходами известняков нижнего карбона, пещерами и гротами, в том числе пещерами Подземных Охотников, Теплая, Наклонная, Драконова Щель, гротами Черные Кости, Белый Склеп.

Пещеры и гроты содержат палеозоологические и археологические остатки. В голоценовых отложениях пещеры Подземных Охотников Е.П. Близнецовым найдены кости и черепа бурых медведей и возле них – костяное составное орудие эпохи мезолита с вкладышами из яшмы, кремневые отщепы со следами обработки. В гроте Черные Кости им же выявлены кости дикой лошади, северного оленя, бизона, мамонта, шерстистого носорога. Многие кости раздроблены и обожжены. Здесь в 1968 г. впервые установлен подвид уральской плейстоценовой лошади. В пещере Белый Склеп в плейстоценовых отложениях обнаружены кости животных и отдельные кремневые изделия эпохи палеолита.



Скальные обнажения в урочище Анюша

И.А. Лавров

Источники информации:

Бадер О.Н. Северная палеолитическая экспедиция // Археологические открытия 1967 года. М.: Наука, 1968.

Бадер О.Н. Северная палеолитическая экспедиция // Археологические открытия 1968 года. М.: Наука, 1969.

Балашенко Л.А., Оборин В.А. Археологическое обследование пещер Пермской области в 1965 г. // Пещеры / Перм. ун-т. Пермь, 1965. Вып. 5(6).

Близнецов Е.П. Пещера Подземных охотников // Пещеры / Перм. ун-т. Пермь, 1964. Вып. 4(5).

Пещерные археологические и ландшафтные памятники южной и центральной части пригорода Александровска / Сост. Близнецов Е.П. Александровск Пермской обл., 1967.

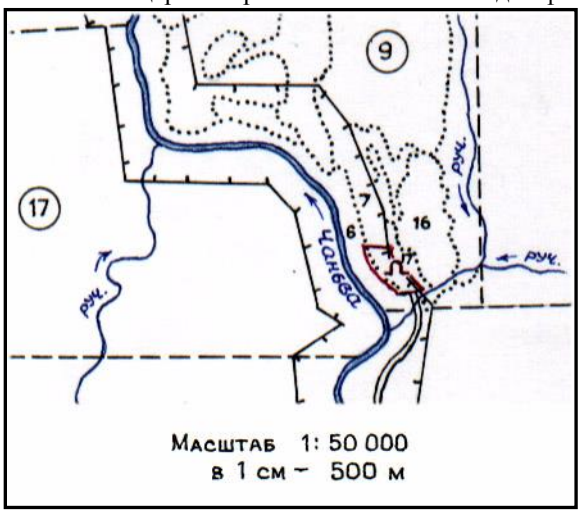

Близнецова (Белый) грот

(Комплексный природный резерват)

Образован: постановлением главы администрации Александровского муниципального района от 05.04.2011 г. №222.

Режим охраны установлен: постановлением главы администрации Александровского муниципального района от 05.04.2011 г. №222.

Границы: от места пересечения линии проведенной параллельно южной границе квартала 9

Александровского участкового лесничества (бывшего Луньевского лесничества ГКУ «Яйвинское лесничество) ГКУ «Кизеловское лесничество» и на 350 м севернее ее, с западной границей выдела 7 этого же квартала по этой линии на восток до пересечения с восточной границей выдела 7, далее на юг по восточной границе выдела 7 до пересечения с линией, проведенной параллельно южной границе квартала 9 и севернее ее на 150 м, далее по этой линии на запад до пересечения с западной границей выдела 7, далее по западной границе выдела 7 на север до места пересечения с линией, проведенной параллельно южной границе квартала 9 на расстоянии 350 м к северу от нее.

* * *

В качестве ООПТ предложен кафедрой истории СССР досоветского периода Пермского университета в 1968 г.

Находится на правом берегу р. Чаньва в 2 км вверх по течению от устья р. Костанок, в 6 км к югу от пос. Скопкартная. Вход шириной 18 и высотой 5 м расположен в основании скального обнажения светло-серых толстослоистых известняков нижнего карбона в 200 м от р. Чаньва и в 45 м над ее меженным уровнем. Наклонная пещера длиной 25 м с большим входным гротом. Пол покрыт глыбами, глиной и в дальней части льдом.

Археологические раскопки, проводившиеся в 1967 г. О.Н. Бадером и Е.П. Близнецовым, показали наличие в отложениях пещеры костей плейстоценовой фауны (северного оленя, лошади, носорога, мамонта, бизонов). Собрана коллекция каменных изделий эпохи позднего палеолита. Радиоуглеродная датировка костей палеолитического слоя свидетельствует о возрасте 28000 лет. Мастерская по изготовлению орудий труда каменного века (Бадер, 1968; Пещерные..., 1967).

И.А. Лавров



Грот Близнецова

Источники информации:

Бадер О.Н. Северная палеолитическая экспедиция // Археологические открытия 1967 года. М.: Наука, 1968.

Пещерные археологические и ландшафтные памятники южной и центральной части пригорода Александровска / Сост. Близнецов Е.П. Александровск Пермской обл., 1967.

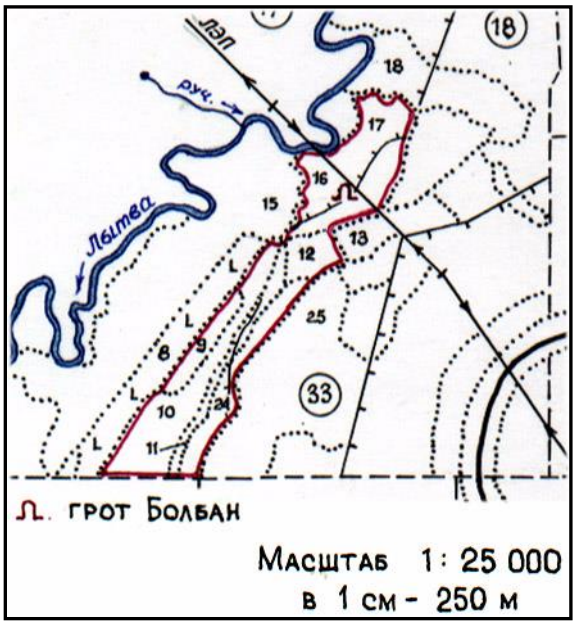

Болбан гора

(Природный резерват)

Образован: указом губернатора Пермской области от 12.01.2000 г. № 3.

Режим охраны установлен: указом губернатора Пермской области от 12.01.2000 г. № 3.

Границы: от места пересечения южной границы квартала 33 Кизеловского лесничества Кизеловского лесхоза с западной границей выдела 10 на север по западной границе выделов 10, 9, снова до пересечения с севрной границей квартала 33, далее от точки пересечения на северо-восток по линии, проведенной парал-

лельно западной границе квартала 33 на расстоянии 100 м от нее к юго-востоку по территории выдела 15 квартала 18 АКХ «Александровская» Александровского межхозлесхоза до пересечения с западной границей выдела 16, далее по этой границе на север до р.Лытва, затем по левому берегу р.Лытва вверх по течению до пересечения с западной границей выдела 17, далее по западной и северной границам выдела 17 до пересечения с нерестовозащитной полосой, затем по этой полосе на юго-запад до северной границы квартала 33 Кизеловского лесничества Кизеловского лесхоза, далее по северной границе квартала 33 на запад до пересечения с восточной границей выдела 12 квартала 33, далее на юг по восточной границе выделов 12, 24 до пересечения с южной границей квартала 33, затем по южной границе квартала 33 на запад до пересечения с западной границей выдела 10.

* * *

Грот Болбан в горе Болбан

В качестве ООПТ грот в камне Болбан предложен кафедрой истории СССР досоветского периода в 1968 г. В 1997 г. по предложению И.В. Ладыгина и И.А. Лаврова границы ООПТ расширены до горы Болбан.

Северо-западный склон горы Болбан на левом берегу р. Лытва в 5 км к ЮЮЗ от г. Александровска. Живописные скальные выходы известняков нижней перми с разнообразными карстовыми подземными формами рельефа – пещерами, гротами, нишами, арками. В гроте Болбан Е.П. Близнецовым при шурфовке найдены кости плейстоценовых животных и кремневые отщепы эпохи палеолита.

И.А. Лавров

Верхнеяйвинский

(Ландшафтный заказник)

Образован: решением исполнительного комитета Пермского областного Совета народных депутатов от 21.03.91 г. № 54.

Режим охраны установлен: указом губернатора Пермской области от 12.01.2000 г. № 3.

Границы: заказник включает в себя кварталы с 1 по 14; с 18 по 25 и с 29 по 42 Чикманского лесничества Яйвинского лесхоза.

Северная граница заказника проходит от северо-западного угла квартала 1 на восток по северной границе кварталов 1 - 6 до северо-восточного угла квартала 6

Восточная - от северо-восточного угла квартала 6 на юг по восточным границам кварталов 6, 14, 25, 36 до юго-восточного угла квартала 36.

Южная - от юго-восточного угла квартала 36 на запад по южной границе кварталов 36, 35, 34, по восточной и южной границам квартала 42, затем на запад по южным границам кварталов 41, 40, 39, по западной границе квартала 39, по южным

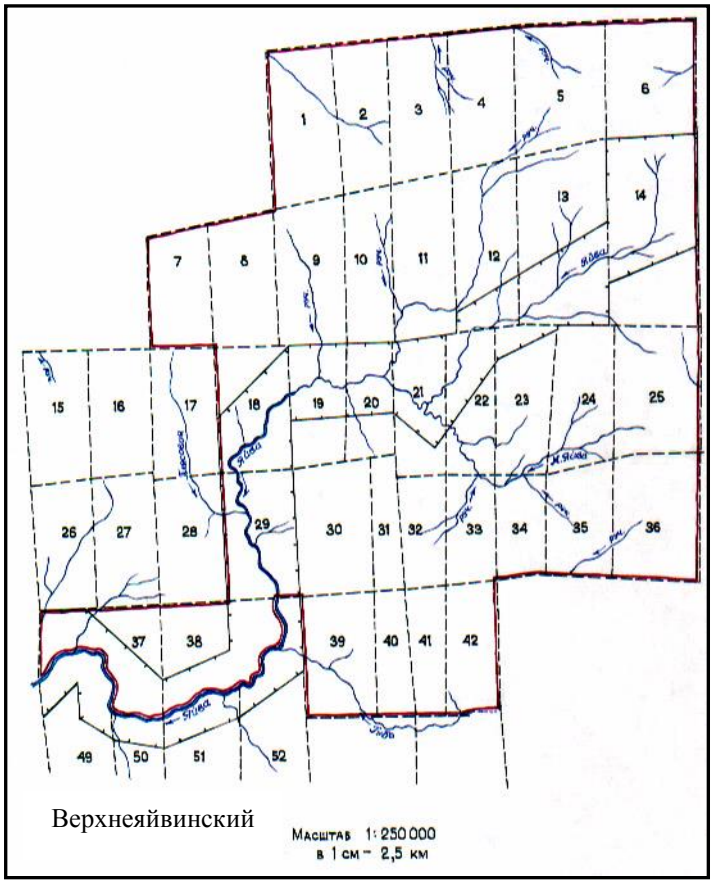

Верхнеяйвинский

границам кварталов 29, 38, 37 до юго-западного угла квартала 37.

Западная - от юго-западного угла квартала 37 на север по западной границе квартала 37, далее по северной границе кварталов 37, 38, затем по западной границе кварталов 29, 18, далее по южной и западной границам квартала 7, затем по северной границе кварталов 7 и 8, далее по западной границе квартала 1 до его северо-западного угла.

* * *

Обследован и предложен к охране кафедрой биогеоценологии Пермского университета в 1991 г.

Расположен в западных предгорьях хр. Кваркуш. Рельеф относится к среднегорью и представляет собой относительно замкнутую котловину, что обуславливает формирование своеобразного природного комплекса, состоящего из сочетаний горно-таежных лесов и болотных экосистем. Основным водоприемником является исток р. Яйва.

Большая часть территории покрыта разными типами ельников и березняков. Леса заказника низкого класса бонитета и до настоящего времени практически не были затронуты промышленными рубками.

Животный мир заказника представлен более чем 30 видами млекопитающих и 110 – птиц. Обычны лось, медведь, белка, лесная куница, рябчик, тетерев, глухарь. Малочисленны: волк, рысь, росомаха.

С.П. Стенно, Г.А. Воронов, Н.Г. Циберкин, В.А. Акимов

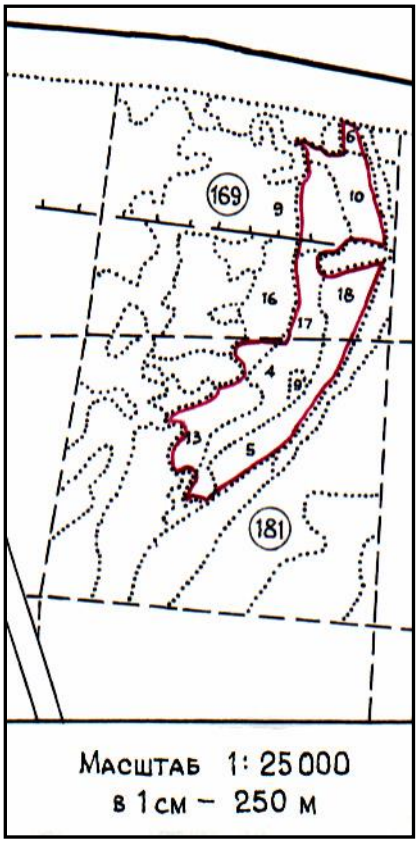

Володин Камень урочище

(Комплексный природный резерват)

Образован: указом губернатора Пермской области от 12.01.2000 г. № 3.

Режим охраны установлен: указом губернатора Пермской области от 12.01.2000 г. № 3.



Грот Малютка в урочище Володин Камень

Границы: от места пересечения северной границы квартала 169 Александровского лесничества Яйвинского лесхоза с восточной границей выдела 5 на юг по восточной границе выделов 5, 10, далее по южной границе выдела 10 на запад, далее по границам выделов 9, 16, 17 до пересечения с северо-западной границей выдела 18, далее по ней на восток, затем по юго-восточной границе выдела 18 на юго-запад, далее на юго-запад по юго-восточной границе выдела 5 квартала 181 этого же лесничества, далее по юго-западной границе выдела 4, западной границе выдела 13 до пересечения с северной границей квартала 181, далее по ней на восток до пересечения с западной границей выдела 17, по западной границе выдела 17 на север до пересечения с линией, проведенной параллельно восточной границе квартала 169 и на расстоянии 270 м к западу от нее, далее по этой линии через территорию выдела 9 на север до пересече-

ния с восточной границей выдела 10, далее по этой границе на восток до пересечения с западной границей выдела 5, затем по этой границе на север до северной границы квартала 169, далее по ней на восток до места пересечения с восточной границей выдела 5.

* * *

Предложен Александровским комитетом по охране природы.

Левый крутой склон долины р. Паленка в 3 км к ЮЗ от г. Александровска со скальными выходами известняков нижней перми и небольшими пещерами и гротами. Высота скал достигает 5–15 м. Экспозиция скал западная. В пещере Малютка обнаружены кости мамонта, лошади, северного оленя, бизона, носорога, песца, сайги. Со скал открывается живописный вид на долину р. Луньва и пос. Луньевка. Объект туризма и горнолыжного спорта.

И.А. Лавров

Двухэтажка

(Природный резерват)

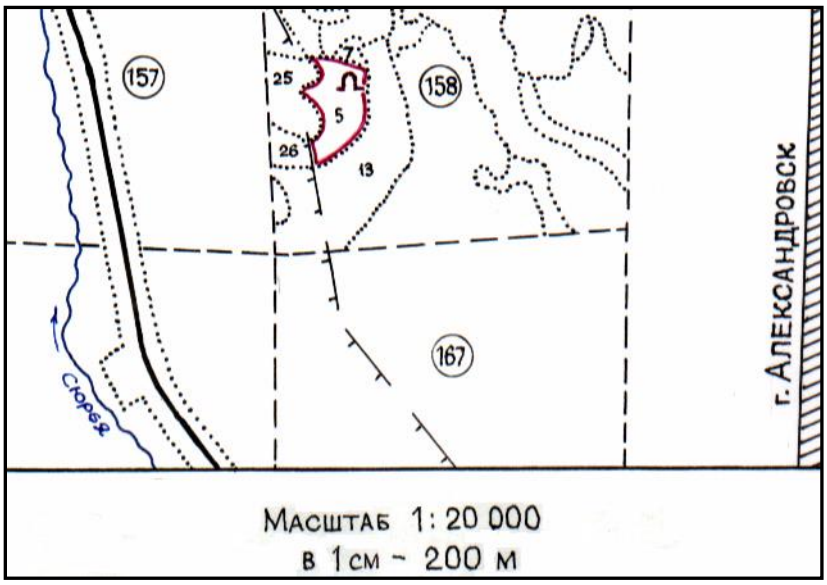

Образован: постановлением администрации города Александровска от 14.04.98 г. № 176.

Режим охраны установлен: постановлением администрации города Александровска от 14.04.98 г. № 176.

Границы: от места пересечения западной границы выдела 5 квартала 158 Александровского лесничества Яйвинского лесхоза с линией, проведенной параллельно южной границе квартала 158 и на расстоянии 525 м к северу от нее, по этой линии на восток до пересечения с границей выдела 8, далее на восток по южной границе выделов 8, 7, далее на юг по восточной границе выдела 5, далее на север по западной границе выдела 5 до места пересечения с линией, проведенной параллельно южной границе квартала 158 и на расстоянии 525 м от нее.

* * *

В качестве ООПТ предложена И.В. Ладыгиным и И.А. Лавровым в 1997 г.

Находится в 2 км к западу от г. Александровска, в правом склоне Сухого лога (правый приток р. Сюрья). Сквозная пещера двухэтажного строения протяженностью 72 м. Обнаружены палеозоологические остатки. Редкий для Пермской области тип сквозной двухэтажной пещеры.

И.А. Лавров

Верхний ярус пещеры Двухэтажка

Источники информации: .

Панарина Г.Н. Пещеры сульфатного и карбонатного карста Пермской области: Дис. ... канд. геол.-минерал. наук. Т. 2. Пермь, 1973 / Фонды Перм. гос. ун-та, геол. фак-т.

Жуклинское болото

(Охраняемый ландшафт)

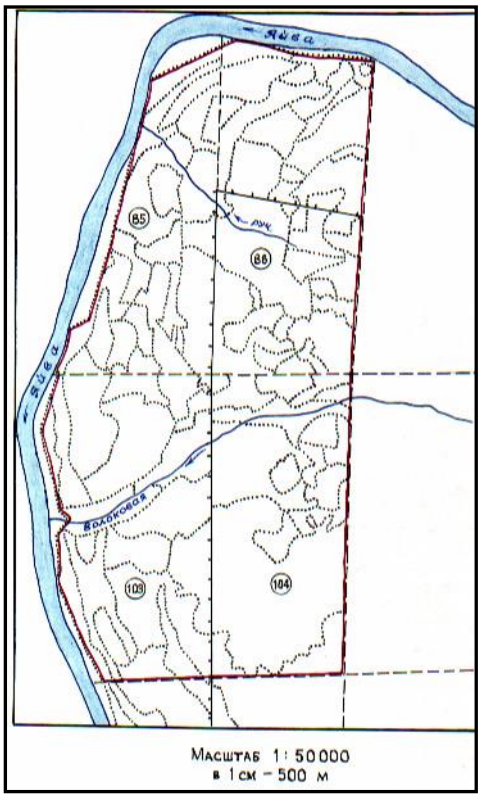

Образован: решением Пермского ОИК от 12.12.91 г. № 285.

Режим охраны установлен: указом губернатора Пермской области от 12.01.2000 г. № 3.

Границы: от северо-западного угла квартала 85 Булатовского лесничества Яйвинского лесхоза на северо-восток по северным границам кварталов 85, 86, далее по восточным границам кварталов 86, 104 до юго-восточного угла квартала 104, далее на запад по южной границам кварталов 103, 85 до северо-западного угла квартала 85.

* * *

На региональном уровне организована решением Пермского облисполкома в 1991 г. с отнесением к категории ботанического памятника природы. После проведения инвентаризации в 1997 г. были определены границы и площадь, установлен режим охраны и изменена категория ООПТ.

Фрагмент Жуклинского болота

Болото расположено на левобережной надпойменной террасе р. Яйва; из него берут начало несколько ручьев. Преобладают болотные торфяные почвы.

Значительная часть территории ООПТ облесена. Из древесных пород характерны ель, пихта, сосна, береза. Болотная растительность представлена сосново-березовыми кустарничково-пушицево-сфагновыми, березовыми кустарничково-осоково-сфагновыми сообществами.

Из травяно-кустарничковой растительности на территории болота обычны голубика, клюква, брусника, черника, подбел многолистный, болотный мирт, сабельник болотный, белокрыльник болотный, вахта трехлистная, таволга вязолистная, пушица влагалищная, осоки и многие другие виды растений.

И.А. Лавров, И.В. Ладыгин

Источники информации:

Мамаев С.А., Маковский В.И. Болота Пермской области, рекомендуемые для охраны /Комиссия по охране природы УНЦ АН СССР.

Итковское болото

(Охраняемый ландшафт)

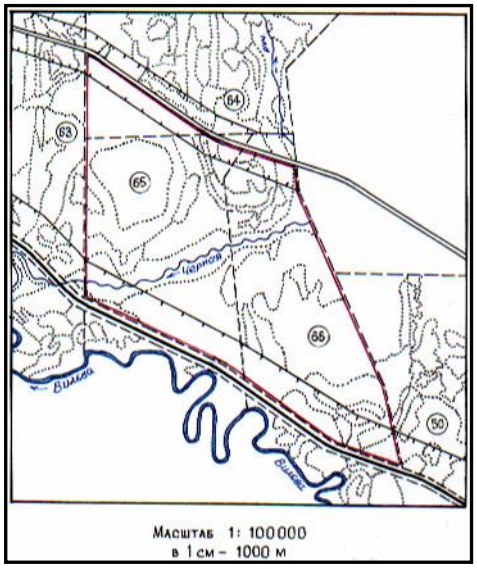

Образован: решением Пермского ОИК от 07.06.88 г. № 139

Режим охраны установлен: указом губернатора Пермской области от 12.01.2000 г. № 3.

Границы: северная: от места пересечения западной границы квартала 64 Яйвинского лесничества Яйвинского лесхоза с границей полосы дорожного отвода, расположенной с юго-западной стороны автодороги г. Березники - г. Александровск, по указанной выше границе полосы дорожного отвода в направлении г. Александровска через территорию кварталов 64, 65, 66 (Яйвинское лесничество Яйвинского лесхоза) до места пересечения ее с восточной границей квартала 66.

Восточная: от места пересечения границы полосы дорожного отвода, расположенной с юго-западной стороны автодороги г. Березники - г. Александровск, с восточной границей квартала 66 на юго-восток по указанной выше границе квартала до места ее пересечения с границей полосы отвода, расположенной с северо-восточной стороны железнодорожного полотна железнодорожной ветки Пермь - Соликамск.

Южная: от места пересечения восточной границы квартала 66 с границей полосы отвода, расположенной с северо-восточной стороны железнодорожного полота железнодорожной ветки Пермь-Соликамск, в направлении п.Яйва по границе отвода до места пересечения ее с западной границей квартала 65.

Западная: от места пересечения границы полосы отвода, расположенной с северо-западной стороны железнодорожного полотна железнодорожной ветки Пермь - Соликамск, с западной границей квартала 65 на север по указанной границе квартала до северо-западного угла квартала 65, далее на север по западной границе квартала 64 до места пересечения ее с границей полосы дорожного отвода, расположенной с юго-западной стороны автодороги г. Березники - г. Александровск.

* * *

Организован на региональном уровне решением Пермского облисполкома в 1988 г. с отнесением к категории ботанического памятника природы. После проведения работ по инвентаризации в 1997 г. были определены границы и площадь, установлен режим охраны и изменена категория ООПТ.

Болото расположено на правом берегу р. Вильва вблизи ее впадения в р. Яйва. На территории болота берут начало несколько ручьев. Преобладают болотные торфяные почвы.

Большая часть болота облесена. В составе древесного яруса присутствуют сосна, ель, пихта, береза. На отдельных участках в значительном количестве встречается сосна сибирская (кедр сибирский).

Представлены разнообразные типы болотной растительности: низинный, переходный и верховой. Первый тип представлен осоковыми болотными фитоценозами, второй – березовыми осоково-сфагновыми и березово-сосновыми кустарничково-сфагновыми, третий – осоково-пушицево-сфагновыми, кустарничково-пушицево-сфагновыми и сфагновыми.

Из травяно-кустарничковой растительности часто встречаются брусника, черника, багульник болотный, клюква, голубика, болотный мирт, подбел многолистный, таволга вязолистная, вахта трехлистная, сабельник болотный, бузульник сибирский, рогоз широколистный, тростник обыкновенный, камыш озерный, пушицы влагалищная и многоколосковая, морошка, белозор болотный и другие виды.

И.А. Лавров, И.В. Ладыгин

Источники информации:

Белковская Т.П. Пути и способы охраны растительного мира //Методическая разработка в помощь лектору, преподавателю народного университета. Пермь, 1987. 58 с.

Камешок (Плешатик) камень

(Комплексный природный резерват)

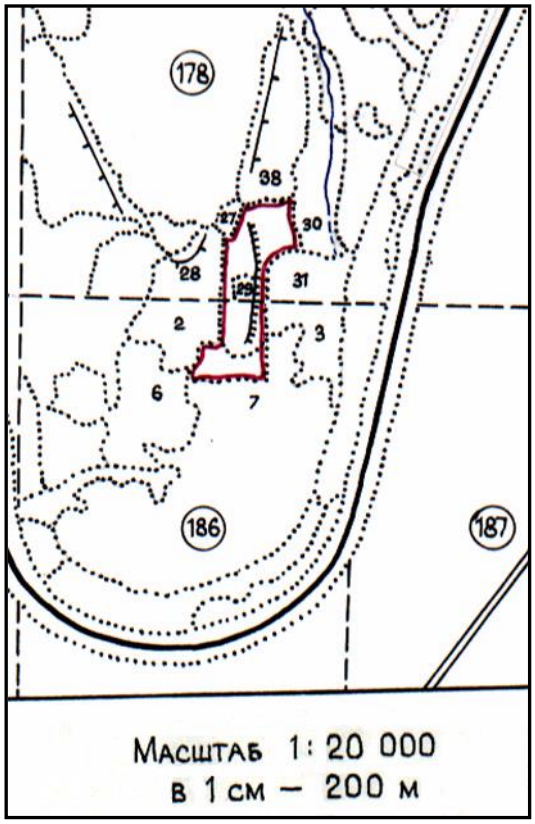

Образован: указом губернатора Пермской области от 12.01.2000 г. № 3.

Режим охраны установлен: указом губернатора Пермской области от 12.01.2000 г. № 3.

Границы: от места пересечения северной границы квартала 186 Александровского лесничества Яйвинского лесхоза с линией, проведенной параллельно западной границе квартала 186 и на расстоянии 625 м к востоку от нее, по этой линии на север по территории выдела 2 (квартала 178 этого же лесничества), выдела 28 до пересечения с южной границей выдела 27, далее по южной и восточной границам выдела 27 на северо-восток, далее по южной границе выдела 38 на восток до пересечения с западной границей выдела 30, далее на юг по западной границе выдела 30, по восточной границе выдела 31 до пересечения с северной границей квартала 186, далее от места пересечения по линии, проведенной параллельно западной границе квартала 186 на расстоянии 750 м к востоку от нее на юг по территории выдела 3 (квартал 186), до места пересечения с линией, проведенной параллельно северной границе квартала 186 и на расстоянии 250 м к югу от нее, затем по этой линии на запад по территории выдела 7 до пересечения с восточной границей выдела 6, далее по восточной границе выдела 6 на север, по южной границе выдела 2 на восток до места пересечения с линией, проведенной параллельно западной границе квартала 186 и на расстоянии 550 м от нее к востоку, затем по этой линии на север до пересечения с северной границей квартала 186.

* * *

В качестве ООПТ грот Ладейный в камне Камешок предложен УНЦ АН СССР. В 1997 г. по предложению И.В. Ладыгина и И.А. Лаврова границы ООПТ расширены до всего камня Камешок.

Крутой восточный склон

горы Камешок (Плешатик) в 2 км к ЮЗ от г. Александровска. Живописные скальные выходы известняков нижней перми с небольшими пещерами. В гроте Ладейном обнаружены кости мамонта, а в пещере Беседская – обломок костяного наконечника стрелы.

И.А. Лавров

Лазаревский камень

(Природный резерват)

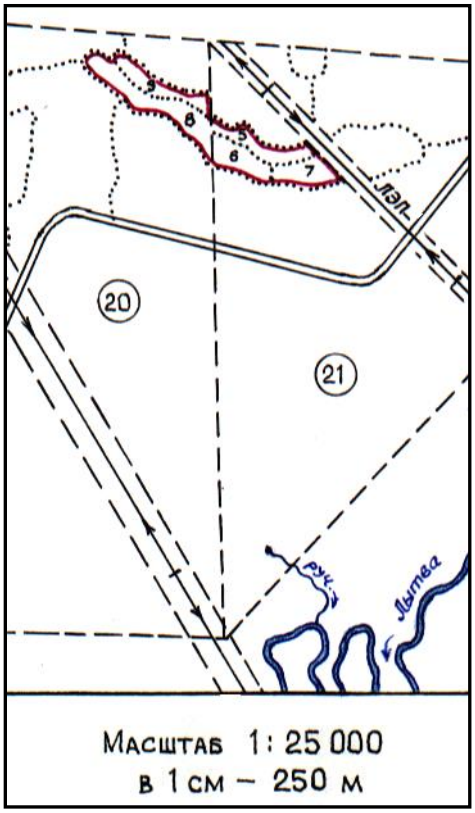

Образован: постановлением администрации г. Александровска от 14.04.98 г. № 176.

Режим охраны установлен: постановлением администрации г. Александровска от 14.04.98 г. № 176.

Границы: в границах выделов 8, 9 квартала 20 и выделов 5-7 квартала 21 Кизеловского лесничества Кизеловского лесхоза.

* * *

В качестве ООПТ предложен И.В. Ладыгиным и И.А. Лавровым в 1997 г.

Находится в 3 км к ЮЗ от г. Александровска, на левом склоне долины р. Лытва. Представляет собой северный крутой склон г. Насад со скальными выходами окремненных известняков нижней перми высотой до 30-40 м и небольшими пещерами, в том числе пещерами Ласточка (протяженность 16 м), Погребенная (10 м) и Лазаревский Грот (8 м). В пещере Ласточка обнаружены кости песца, северного оленя, лошади, лося и носорога.

И. А. Лавров

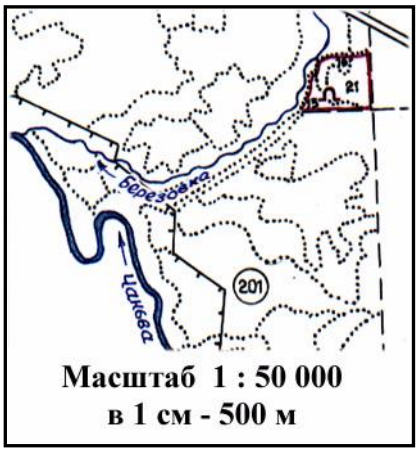

Махневские пещеры

(Комплексный природный резерват)

Образован: указом губернатора Пермской области от 12.01.2000 г. № 3.

Режим охраны установлен: указом губернатора Пермской области от 12.01.2000 г. № 3.

Границы: от места пересечения западной границы выдела 10 (квартал 27 ТОО «Вильвенское» Александровского межхозлесхоза) с ЛЭП на юго-восток по границе ЛЭП, далее по восточной границе выдела 10 на юг, далее на восток по северной границе выдела 11, затем по восточной границе выдела 11 на юго-запад до

места пересечения с линией, проведенной паралльельно ЛЭП на расстоянии 500 м к юго-западу от нее, далее по этой линии на северо-запад до пересечения с южной границей выдела 10, далее по южной границе выдела 10 на запад, по восточной на север и по северной на восток до пересечения с ЛЭП.

* * *

В качестве ООПТ Большая Махневская пещера предложена УНЦ АН СССР в 1981 г. В 1997 г. по предложению И.В. Ладыгина и И.А. Лаврова включены и другие пещеры.

Участок левого склона долины р. Гаревая, правого притока р. Чаньва, в 25 км к СВ от пос. Яйва и в 1,2 км к ЮВ от д. Махнево. Скальные выходы известняков нижнего карбона с пещерами и гротами, в том числе пещерами: Большая Махневская, Малая Махневская (Махневская-1), Махневская-2 (Мертвая, Дракон), Махневская-3 (Носорожий Грот). Пещера Большая Махневская имеет кальцитовые натечные образования – сталактиты, сталагмиты, коры.



Вход в пещеру Махневская – 3

Пещеры и гроты, по результатам раскопок Е.П. Близнецова, содержат палеозоологические остатки – кости шерстистого носорога, пещерного медведя, северного оленя и др. Пещера Большая Махневская протяженностью 584 м является длиннейшей из известных на территории г. Александровска.

И.А. Лавров

Источники информации:

Максимович Г.А. Спелеографический очерк Молотовской области // Спелеологический бюллютень. Молотов, Молотов. ун-т, 1947. № 1.

Матвейчук П.А., Вахрушев В.А., Мельцов В.П. Отчет о проведенных работах по обследованию пещер и поискам новых в районе обследуюмых на территории северной половины Пермской области в 1975-76 гг. Т. 1. Свердловск, 1976 / Фонды Уральск. геол. управл.

Панарина Г.Н. Пещеры сульфатного и карбонатного карста Пермской области: Дис. ... канд. геол.-минерал. наук. Т. 2. Пермь, 1973 / Фонды Перм. гос. ун-та, геол. фак-т.

Пещеры реки Яйвы: Рукопись / Васюков В.С., Попов В.А., Попов С.З., Чалов Ю.Н., Шумков В.М. Пермь, 1960. 34 с. / Фонды Перм. гос. ун-та, каф. динамич. геологии.

Сергеев С.И. О пещерах на р. Яйве и ее притоках Соликамского уезда Пермской губернии // Пермский край. Т. III. Пермь, 1895.

Теплоухов Ф.А. Заметки о Яйвенских пещерах: Рукопись. 1886.

Шумков В.М. Пещеры Пермской области: Дипломная работа. Пермь, 1963 / Фонды Перм. гос. ун-та, геол. фак-т.

Сафоновское болото

(Охраняемый ландшафт)

Образован: решением Пермского ОИК от 12.12.91 г. № 285.

Режим охраны установлен: указом губернатора Пермской области от 12.01.2000 г. № 3.

Границы: от пересечения западной границы квартала 6 Яйвинского лесничества Яйвинского лесхоза с ЛЭП на юго-восток по ЛЭП до юго-восточного угла квартала 6, далее по южной границе квартала 6 на запад до пересечения с границей нерестовозащитной полосы, далее на юго-запад по нерестовозащитной полосы на территории квартала 15 Яйвинского лесничества Яйвинского лесхоза до пересечения с южной границей квартала 15, далее на запад по южной границе квартала 15, далее на север по западной границе квартала 15 до пересечения ее с ЛЭП.

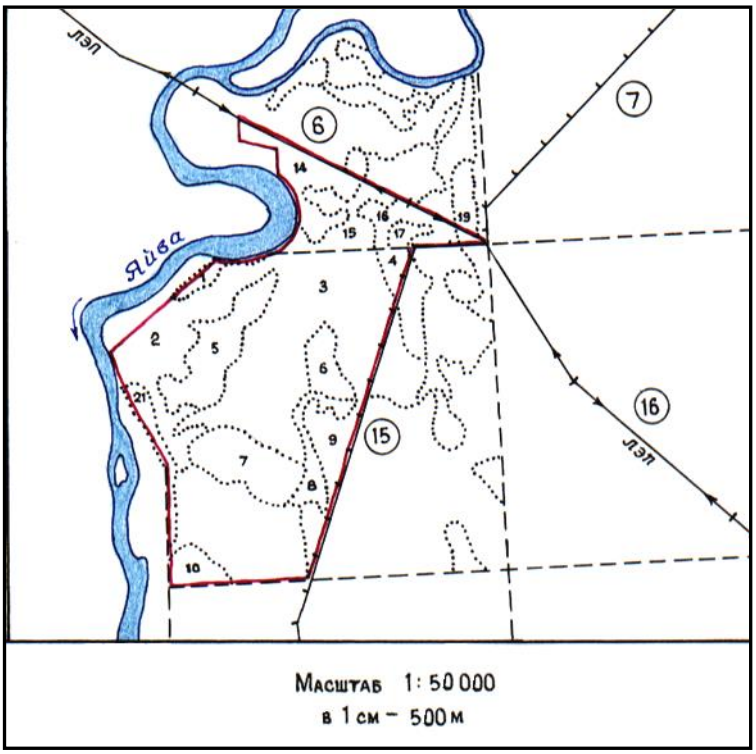

* * *

Организовано на региональном уровне решением Пермского облисполкома в 1991 г. с отнесением к категории ботанического памятника природы. После проведения инвентаризации в 1997 г. были определены границы и площадь, установлен режим охраны и изменена категория.

Болото находится на левобережной надпойменной террасе р. Яйва. Преобладают болотные торфяные почвы.

Относится к типу переходных кустарничково-осоково-сфагновых болот. Часть территории облесена, из древесных пород произрастают сосна, береза, ель. Иногда в составе древесного яруса отмечается незначительная примесь сосны сибирской.

Из травяно-кустарничковой растительности произрастают пушица многоколосковая и влагалищная, подбел многолистный, болотный мирт, брусника, голубика, черника, клюква, багульник болотный, вахта трехлистная, сабельник болотный, осоки и другие представители болотной и лесной растительности.

И.А. Лавров, И.В. Ладыгин

Источники информации:

Мамаев С.А., Маковский В.И. Болота Пермской области, рекомендуемые для охраны /Комиссия по охране природы УНЦ АН СССР.

Тайн пещера

(Комплексный памятник природы)

Образован: решение Пермского ОИК от 12.12.91 г. №. 285.

Режим охраны установлен: указом губернатора Пермской области от 12.01.2000 г. № 3.

Границы: от юго-западного угла квартала 188 Чикманского лесничества Яйвинского лесхоза на север до пересечения с линией, проведенной параллельно южной границе квартала 188 на расстоянии 350 м к северу от нее, далее по этой линии на запад по территории выдела 21 квартала 201 того же лесничества до пересечения с восточной границей выдела 16, далее по северной границе выдела 16 на запад до пересечения с границей выдела 15, далее по западной границе выдела 15 на юг до пересечения с линией, проведенной в западном направлении как продолжение южной границы квартала 188, далее по этой линии на восток до юго-западного угла квартала 188.

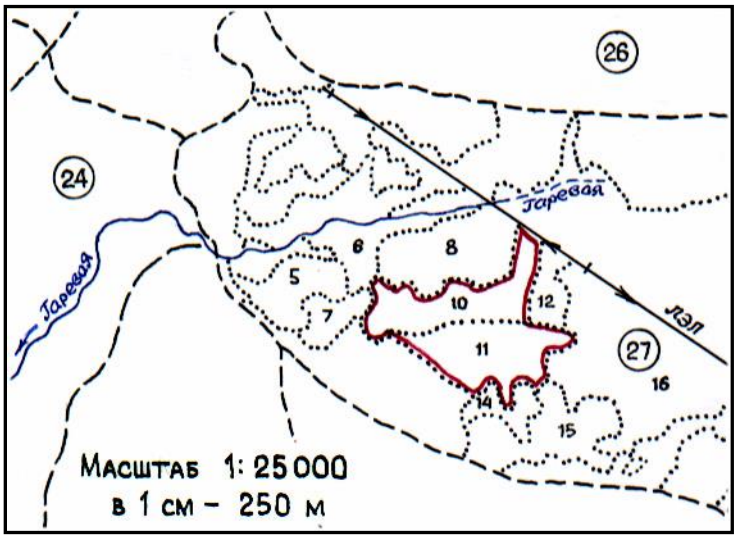

* * *

В качестве ООПТ предложен кафедрой истории СССР досоветского периода Пермского университета в 1968 г.

Находится на левом берегу р. Березовка в 2 км выше ее впадения в р. Чаньву, в 4 км к СЗ от пос. Скопкартный. Вход в пещеру шириной 12 м и высотой 6 м расположен в скальном обнажении светло-серых толстослоистых известняков среднего карбона на высоте 37 м от уреза воды в р. Березовка. Система коридоров и гротов протяженностью 430 м. Известна с 1895 г. (Сергеев, 1895). В 1963 г. Е.П. Близнецовым в дальней части пещеры были обнаружены скопления черепов пещерных медведей со следами ударов по лобной части, а также каменные изделия эпохи палеолита. Крупнейшее на Урале кладбище пещерных медведей.

В 1992 г. исследовалась палеозоологической экспедицией Института экологии растений и животных УрО РАН под руководством П.А. Косинцева.

И.А. Лавров

Источники информации:

Балашенко Л.А., Оборин В.А. Археологическое обследование пещер Пермской области в 1965 г. // Пещеры / Перм. ун-т. Пермь, 1965. Вып. 5(6).

Бестужев А.А. Пещера Тайн // Пещеры / Перм. ун-т. Пермь, 1965. Вып. 5(6).

Максимович Г.А. Спелеографический очерк Молотовской области // Спелеологический бюллютень. Молотов, Молотов. ун-т, 1947. № 1.

Пещерные археологические и ландшафтные памятники южной и центральной части пригорода Александровска / Сост. Близнецов Е.П. Александровск Пермской обл., 1967.

Сергеев С.И. О пещерах на р. Яйве и ее притоках Соликамского уезда Пермской губернии // Пермский край. Т. III. Пермь, 1895.

Тихого камня урочище

(Охраняемый ландшафт)

Образован: указом губернатора Пермской области от 12.01.2000 г. № 3.

Режим охраны установлен: указом губернатора Пермской области от 12.01.2000 г. № 3.

Границы: расположен на правом и левом берегах р.Яйвы.

Правобережный участок: от места выхода северо-западной границы выдела 26 квартала 114 Верхнеяйвинского лесничества Яйвинского лесхоза на правый берег р.Яйва на север по западной границе выдела 26, затем на восток по северным границам выделов 26, 27, 30 квартала 114, выдела 47 квартала 115 Верхнеяйвинского лесничества Яйвинского лесхоза до места выхода на берег р.Яйва, затем по правому берегу р.Яйва по южной границе выдела 47 вниз по течению р.Яйва до места пересечения южной границы выдела 47 с западной границей квартала 115, далее от места пересечения на север по границе квартала 115 до пересечения с южной границей выдела 27, далее на запад по южной границе выдела 27 до выхода на берег р.Яйвы, далее по правому берегу р.Яйвы вниз по течению до пересечения с северо-западной границей выдела 26.

Левобережный участок: от места выхода северо-западной границы выдела 9 квартала 9 Яйвинского лесничества Яйвинского лесхоза на левый берег р.Яйвы на юго-восток по берегу реки вверх по течению до пересечения с северной границей выдела 13 квартала 10 этого же лесничества, далее на восток по северной границе выдела 13, северо-западной границе выделов 9, 8, далее по северной и восточной границам выдела 8, по восточной и южной границам выдела 9 до пересечения с юго-восточной границей выдела 13, далее по этой границе на юго-запад до пересечения с южной границей квартала 10, далее по южной границе квартала 10 на запад до его юго-западного угла, далее на север по западной границе квартала 10 до пересечения с границей выдела 13 квартала 18 этого же лесничества, далее по юго-западной границе выдела 13 на северо-запад до северной границы квартала 18, далее по этой границе на запад до пересечения с западной границей выдела 12, по южной, западной и северной границам выдела 9 до места выхода на левый берег р.Яйва.

* * *

В качестве ООПТ предложен кафедрой истории СССР досоветского периода Пермского университета в 1968 г.

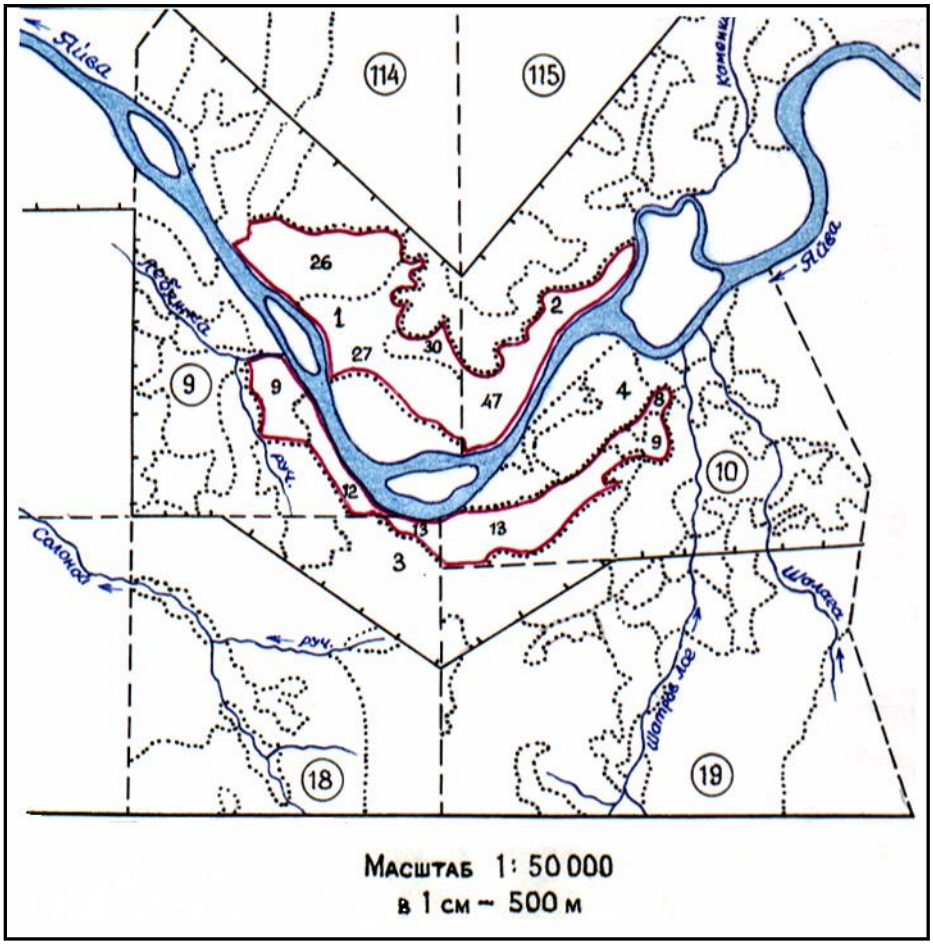

Участок долины р. Яйва в 6-8 км к западюго-западу от с. Верх. Яйва с живописными скалистыми склонами, образующими камни Тихий, Родничный, Соколиный и Вязовый. Высота камней до 180 м над уровнем р. Яйва. Камни сложены тонкослоистыми окремненными известняками нижней перми (сакмарский и артинский ярус). В Тихом Камне расположена пещера Тихого Камня (им. И.И. Лепехина) протяженностью 173 м, в Родничном Камне – Родничная протяженностью 80 м со следами раскопок кладоискателей, в Соколином Камне – Соколиная длиной 30 м. Пещеры содержат палеозоологические и археологические остатки. В пещере Соколиной найдены ракушки каури с Индийского океана, обломок костяной стрелы и другие археологические предметы. Во всех пещерах встречены кости плейстоценовых животных.

В 1992 г. исследовалась палеозоологической экспедицией Института экологии растений и животных УрО РАН.

И.А. Лавров

Источники информации:

Геннин В. Горная история // Горный журнал. 1828. Кн. X.

Иванов А.П. Материалы к антропологии Пермского Края // Тр. О-ва Естествознания при Казанском унте. 1881. Т. 10, вып. 1.

Кротов П.И. Геологические исследования на западном склоне Соликамского и Чердынского Урала (Лист 145). (Тр. Геол. ком. Т. VI). СПб., 1888.

Лепехин И.И. Дневные записки путешествий И. Лепехина по разным провинциям Российского государства. Ч. II-III. 1771-1775. 1780.

Лепехин И.И. Продолжение дневных записок путешествия Ивана Лепехина академика ... по разным провинциям Российского государства в 1771 году. СПб.: Изд. АН, 1814. Ч. 3.

Максимович Г.А. Спелеографический очерк Молотовской области // Спелеологический бюллютень. Молотов, Молотов. ун-т, 1947. № 1.

Матвейчук П.А., Вахрушев В.А., Мельцов В.П. Отчет о проведенных работах по обследованию пещер и поискам новых в районе обследуюмых на территории северной половины Пермской области в 1975-76 гг. Т. 1. Свердловск, 1976 / Фонды Уральск. геол. управл.

Панарина Г.Н. Пещеры сульфатного и карбонатного карста Пермской области: Дис. ... канд. геол.-минерал. наук. Т. 2. Пермь, 1973 / Фонды Перм. гос. ун-та, геол. фак-т.

Пещеры реки Яйвы: Рукопись / Васюков В.С., Попов В.А., Попов С.З., Чалов Ю.Н., Шумков В.М. Пермь, 1960. 34 с. / Фонды Перм. гос. ун-та, каф. динамич. геологии.

Попов Н.С. Хозяйственное описание Пермской губернии сообразно начертанию СПб. Вольного экономического общества, сочиненное в 1802-1803 годах г. Перми. Ч. 1. Пермь, 1804.

Попов Н.С. Хозяйственное описание Пермской губернии сообразно начертанию СПб. Вольного экономического общества, сочиненное в 1802-1803 годах г. Перми. 1811.

Сергеев С.И. О пещерах на р. Яйве и ее притоках Соликамского уезда Пермской губернии // Пермский край. Т. III. Пермь, 1895.

Теплоухов Ф.А. Заметки о Яйвенских пещерах: Рукопись. 1886.

Токарев Н.С. Карстовые явления в карбонатных породах западного склона Урала: Рукопись. (1939-1940 г.) 1940 / Фонды Уральск. геол. управл.

Шумков В.М. Пещеры Пермской области: Дипломная работа. Пермь, 1963 / Фонды Перм. гос. ун-та, геол. фак-т.

Тунеговское болото

(Охраняемый ландшафт)

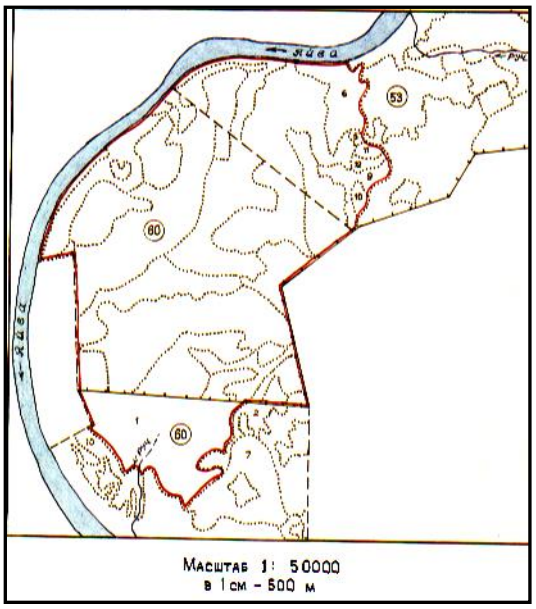

Образован: решением Пермского ОИК от 12.12.91 г. № 285.

Режим охраны установлен: указом губернатора Пермской области от 12.01.2000 г. № 3.

Границы: от юго-западного угла квартала 60 Булатовского лесничества Яйвинского лесхоза по западной границе на север до левого берега р.Яйва, далее на северо-восток по левому берегу р.Яйвы до пересечения с восточной границей выдела 6 квартала 53 Булатовского лесничества Яйвинского лесхоза, далее на юг по восточным границам выделов 6, 5, 11, 12, 9, 10, 9 до пересечения с южной границей квартала 53, далее на юго-запад по южной границе квартала 53, по восточной границе квартала 60 до северо-восточного угла квартала 60 ТОО «Вильвенское» Александровского межхозлесхоза, далее на запад до пересечения с границей выдела 1, далее вглубь квартала 60 по границе выдела 1 до пересечения с западной границей квартала 60, далее по западной границе квартала 60 на север до юго-западного угла квартала 60 Булатовского лесничества Яйвинского лесхоза.

* * *

На региональном уровне организован решением Пермского облисполкома в 1991 г. с отнесением к категории ботанического памятника природы. После проведения инвентаризации в 1997 г. были определены границы и площадь, установлен режим охраны и изменена категория.

Болото расположено на левобережной надпойменной террасе р. Яйва. Преобладают болотные торфяные почвы.

Растительность ООПТ представлена болотными и лесными сообществами. Большая часть территории облесена, из древесных пород обычны ель, сосна, пихта, береза. Болотная растительность представлена березово-сосновыми осоково-сфагновыми и березово-сосновыми кустарничково-пушицево-сфагновыми сообществами.

Из травяно-кустарничковой растительности обычны черника, голубика, клюква, брусника, подбел многолистный, белокрыльник болотный, вахта трехлистная, сабельник болотный, таволга вязолистная, пушица влагалищная и многоколосковая, осоки и другие виды растений.

Дремлик зимовниковый занесен в Красную книгу Среднего Урала.

И.А. Лавров, И.В. Ладыгин

Чаньвинские пещеры

(Комплексный памятник природы)

Образован: указом губернатора Пермской области от 12.01.2000 г. № 3.

Режим охраны установлен: указом губернатора Пермской области от 12.01.2000 г. № 3.

Границы: от места пересечения линии, проведенной параллельно западной границе квартала 1 Луньевского лесничества Яйвинского лесхоза и на расстоянии 400 м восточнее ее, с южной границей выдела 2, далее на восток по южной границе выдела 2 до выхода на правый берег р.Чаньвы, далее по левому берегу р.Чаньвы на юго-восток до пересечения с линией, проведенной параллельно западной границе квартала 1 на расстоянии 1500 м восточнее ее, затем по этой линии на юг до пересечения с нерестово-защитной полосой, далее от места пересечения на северо-запад по нерестово-защитной полосе до места пересечения с линией, проведенной параллельно западной границе квартала 1 и на расстоянии 400 м от нее к востоку, от места пересечения по этой линии на север до пересечения с южной границей выдела 2.

* * *

В качестве отдельных ООПТ Чаньвинская и расположенные рядом пещеры предложены кафедрой истории СССР досоветского периода Пермского университета в 1968 г. В 1997 г. по предложению И.В. Ладыгина и И.А. Лаврова объединены в одну ООПТ.

Участок правого скалистого склона долины р. Чаньва выше устья р. Копижная с несколькими пещерами и гротами. Сложен светло-серыми массивными известняками верхнего карбона и нижней перми. В Чаньвинской (Копижной) пещере протяженностью 90 м обнаружены остатки мансийского святилища, найдены наконечники стрел, бронзовые украшения, предметы пермского звериного стиля, монеты. Чаньвинская пещера, кроме того, имеет рекордную для пещер Пермской области величину входа (ширина 28 м при высоте 17 м).

В 1893–1894 гг. С.И. Сергеевым в пещерах проведены археологические раскопки В 1895 г. Л.А. Балашенко у входа в Чаньвинскую пещеру найдена керамика эпохи неолита, а Е.П. Близнецовым – кремневый наконечник. В пещере Чаньвинская 1 (Дующая) Е.П. Близнецовым обнаружены раздробленные кости животных и тонкие углистые прослойки от очагов, возможно, мезолитического времени, а в пещере Чаньвинская 3 (Пещерного Льва) – кости плейстоценовых животных, череп пещерного льва и каменные нуклеусы эпохи палеолита.

И.А. Лавров

Источники информации:

Балашенко Л.А., Оборин В.А. Археологическое обследование пещер Пермской области в 1965 г. // Пещеры / Перм. ун-т. Пермь, 1965. Вып. 5(6).

Иванов А.П. Материалы к антропологии Пермского Края // Тр. О-ва Естествознания при Казанском ун-те. 1881. Т. 10, вып. 1.

Канивец В.И. Среднеазиатские и германские монеты на Северном Урале // Мат-лы по археологии европейского Северо-Востока. Сыктывкар: Коми кн. изд-во, 1962. Вып. 1.

Кротов П.И. Геологические исследования на западном склоне Соликамского и Чердынского Урала (Лист 145). (Тр. Геол. ком. Т. VI). СПб., 1888.

Лепехин И.И. Дневные записки путешествий И. Лепехина по разным провинциям Российского государства. Ч. II-III. 1771-1775. 1780.

Лепехин И.И. Продолжение дневных записок путешествия Ивана Лепехина академика ... по разным провинциям Российского государства в 1771 году. СПб.: Изд. АН, 1814. Ч. 3.

Максимович Г.А. Спелеографический очерк Молотовской области // Спелеологический бюллетень. Молотов, Молотов. ун-т, 1947. № 1.

Матвейчук П.А., Вахрушев В.А., Мельцов В.П. Отчет о проведенных работах по обследованию пещер и поискам новых в районе обследуюмых на территории северной половины Пермской области в 1975-76 гг. Т. 1. Свердловск, 1976 / Фонды Уральск. геол. управл.

Панарина Г.Н. Пещеры сульфатного и карбонатного карста Пермской области: Дис. ... канд. геол.-минерал. наук. Т. 2. Пермь, 1973 / Фонды Перм. гос. ун-та, геол. фак-т.

Пещерные археологические и ландшафтные памятники южной и центральной части пригорода Александровска / Сост. Близнецов Е.П. Александровск Пермской обл., 1967.

Пещеры реки Яйвы: Рукопись / Васюков В.С., Попов В.А., Попов С.З., Чалов Ю.Н., Шумков В.М. Пермь, 1960. 34 с. / Фонды Перм. гос. ун-та, каф. динамич. геологии.

Попов Н.С. Хозяйственное описание Пермской губернии сообразно начертанию СПб. Вольного экономического общества, сочиненное в 1802-1803 годах г. Перми. Ч. 1. Пермь, 1804.

Попов Н.С. Хозяйственное описание Пермской губернии сообразно начертанию СПб. Вольного экономического общества, сочиненное в 1802-1803 годах г. Перми. 1811.

Сергеев С.И. О пещерах на р. Яйве и ее притоках Соликамского уезда Пермской губернии // Пермский край. Т. III. Пермь, 1895.

Теплоухов Ф.А. Заметки о Яйвенских пещерах: Рукопись. 1886.

Чупин Н.К. Географический и статистический словарь Пермской губернии. Т. 1. Пермь, 1873.

Шумков В.М. Пещеры Пермской области: Дипломная работа. Пермь, 1963 / Фонды Перм. гос. ун-та, геол. фак-т.